



## アルファウイズの現況測量の流れ



### ステージ 01

#### 資料調査

お客様から、お話しを、うかがい公図、登記簿、道路台帳などを調査します。どの様な事でも、お気軽にご相談下さい



### ステージ 02

#### 打合せ

見積りや、工程、測量の進め方について、ご説明致します。ご提案させて頂いた内容で了承頂ければ測量調査に着手します



### ステージ 03

#### 現地測量

現地において地形、建物、高低差などを測定します



### ステージ 04

#### 真北測量


北はコンパス磁北と、太陽の方位角観測の真北があり建物建設で精度の高い真北が必要な時は測定します



### ステージ 05

#### 図面作成

トータルステーションから測定データを、パソコンに移行し現況図を作成します



### ステージ 06

#### 納品

現況図等、一式を納品致します